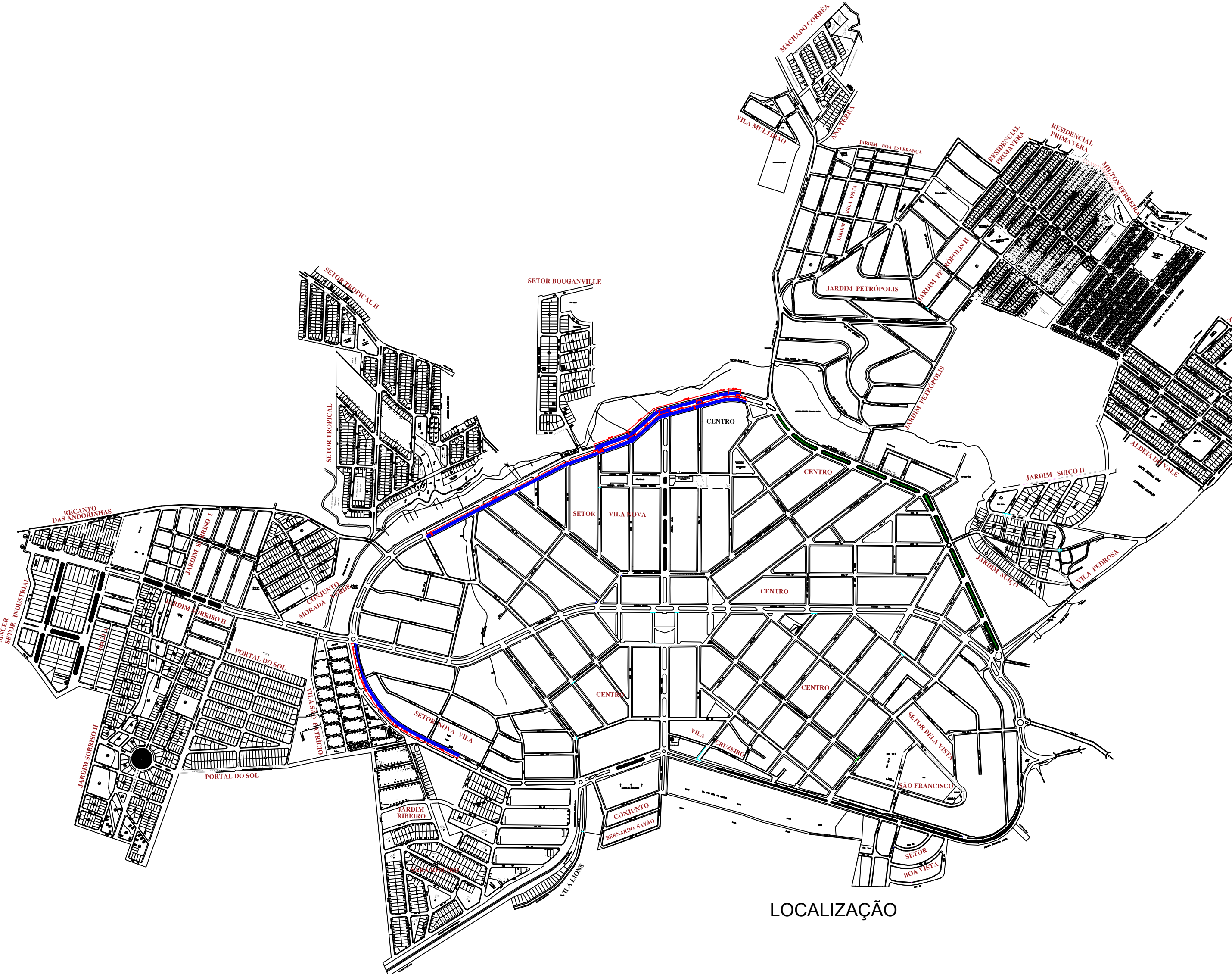
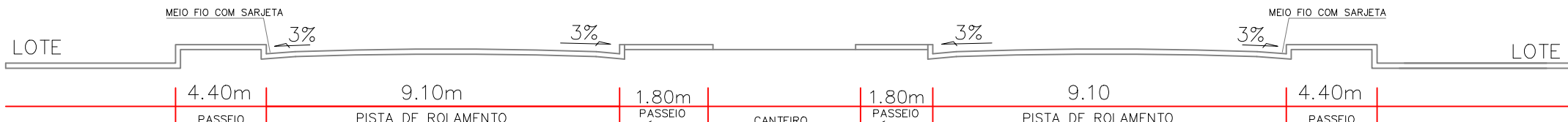


MAPA ILUMINADO - PAVIMENTAÇÃO  
ESCALA 1/1500



PERFIL LONGITUDINAL  
AV. BERNARDO SYÃO - SETOR CENTRO



RUA PARA EXECUÇÃO MICRO REVESTIMENTO ASFÁLTICO A FRIO COM EMULSÃO MODIFICADA POR POLÍMERO.

DETALHE - ESPESSURAS DAS CAMADAS PARA RECAPEAMENTO EM MICRORREVESTIMENTO

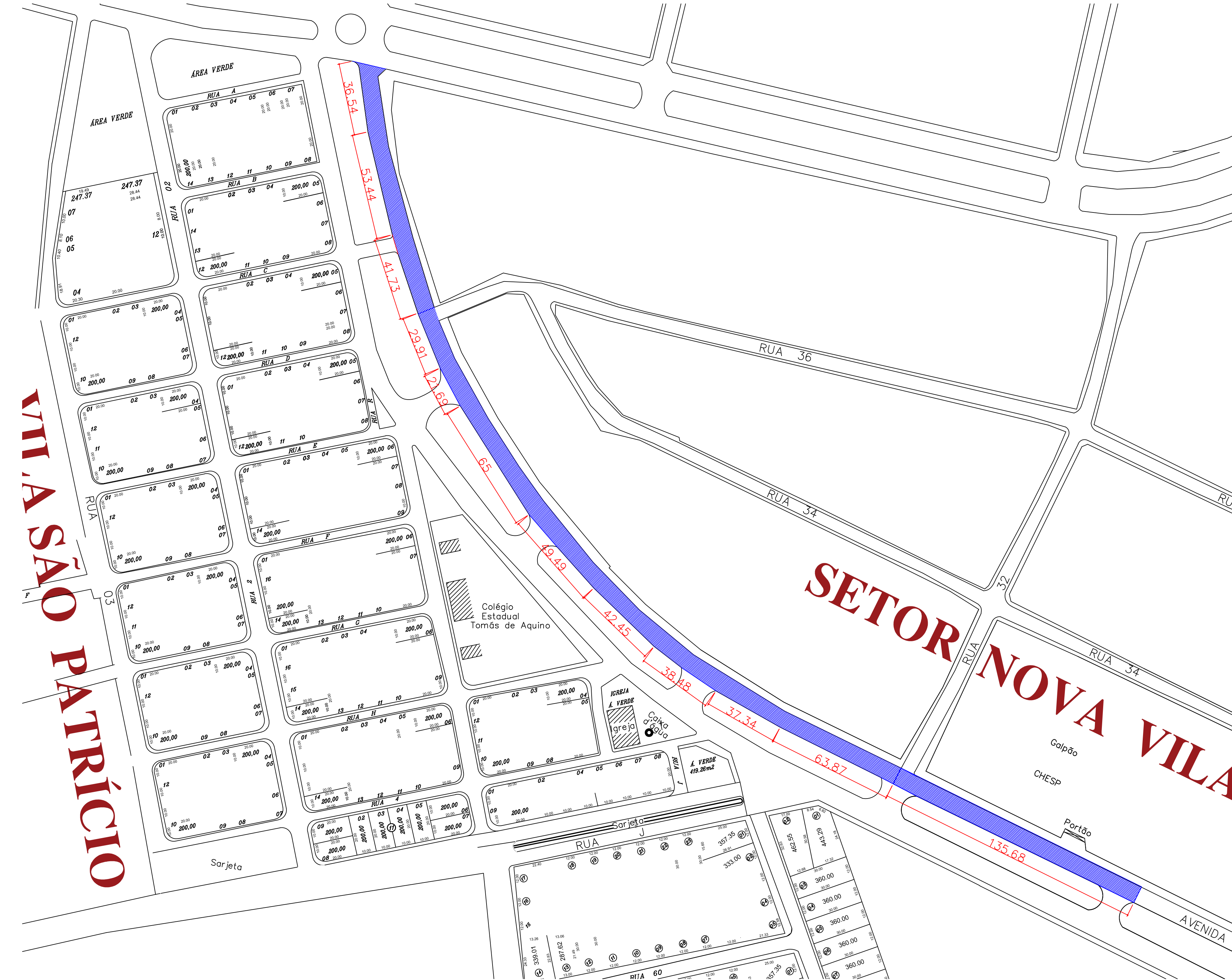
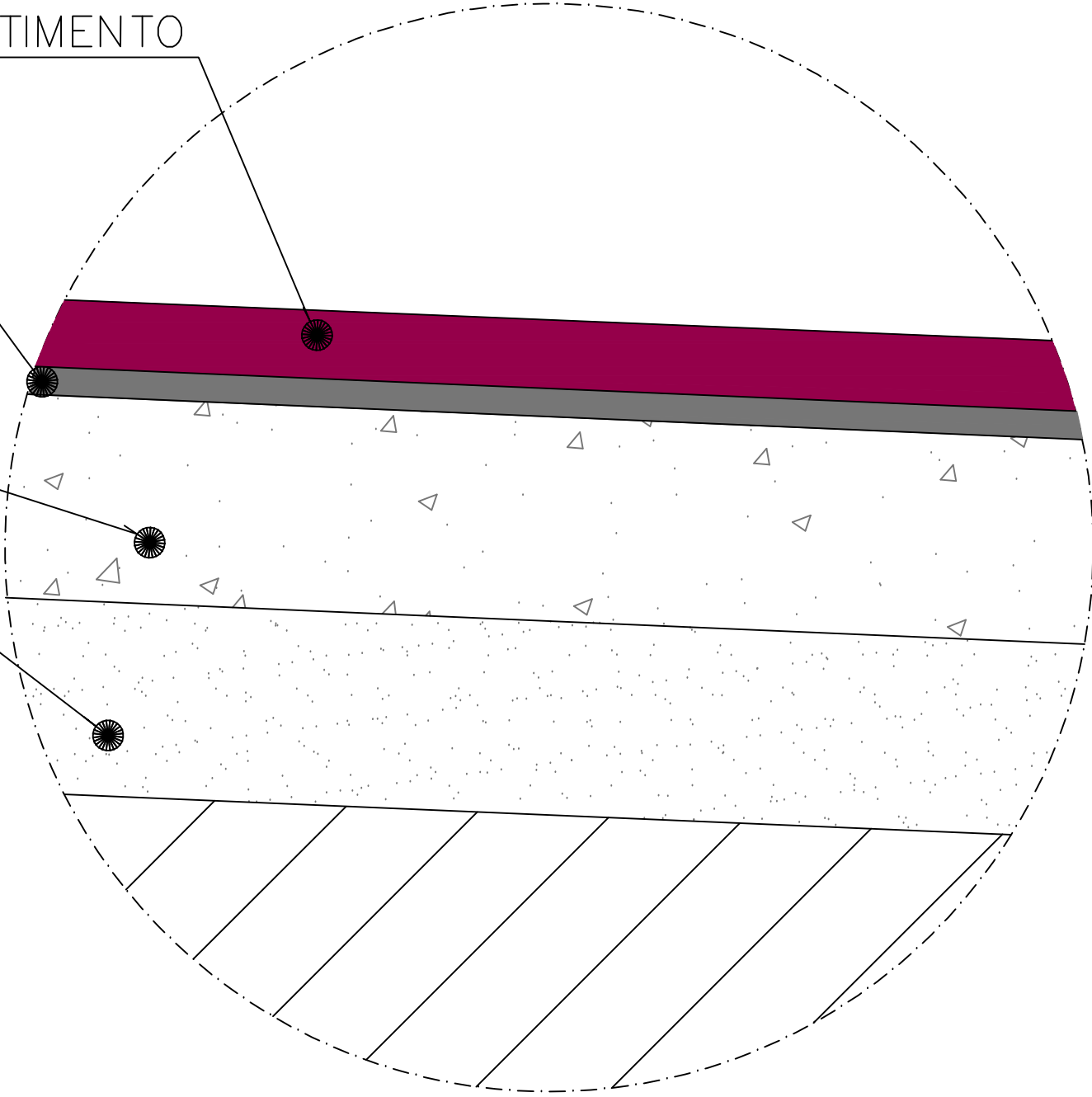
ESPESSURA DO REVESTIMENTO MICRORREVESTIMENTO  
Nota: Devido às condições de tráfego pesado, o projeto adotou o MICRORREVESTIMENTO comorecapeamento. Portanto a espessura será 1” = 2,0 cm.

REVESTIMENTO ASFÁLTICO TIPO MICRORREVESTIMENTO  
e=2,00cm

ASFALTO EM TSD

BASE ESTABILIZADA  
CRIADA A PARTIR DA DEMOLIÇÃO  
DO ASFALTO ANTIGO + CASACALHO  
e=20,00 cm

SUBLEITO – EXISTENTE  
NÃO HAVERÁ INTERVENÇÃO



MAPA ILUMINADO - PAVIMENTAÇÃO  
ESCALA 1/1500

PREFEITURA MUNICIPAL DE CERES			
PRAÇA CÍVICA, S/Nº, CENTRO, CERES-GO FONE: 3307-7600 / 3307-7618 www.ceres.go.gov.br			
Nota:	Aprovação:		
RECAPEAMENTO ASFÁLTICO, NA MODALIDADE DE MICRORREVESTIMENTO NA AV. BERNARDO SYÃO, INCLUINDO SINALIZAÇÃO.			
Destinação:	Escala:	Versão:	Data:
Recapamento Asfáltico vias do perímetro urbano do Município de Ceres - GO.	INDICADA	01	SETEMBRO/ 2025
Assinaturas:			
Proprietário:	PREFEITURA MUNICIPAL DE CERES CNPJ: 01.131.713/0001-57		
A.P. e R.T.:	LEONARDO RODRIGUES DA SILVA ENGº CIVIL CREA 1019931190D-GO		
Endereço:	Conteúdo da prancha:		
SETOR CENTRO CERES - GO	- MAPA ILUMINADO DAS RUAS CONTEMPLADAS - MAPA DE LOCALIZAÇÃO - DETALHAMENTOS DAS RUAS - MAPA DE TOPOGRAFIA - PERFIL LONGITUDINAL - DETALHAMENTO DA ESPESSURA DO MICRORREVESTIMENTO		
Áreas:	Desenho:	Prancha:	
Área de Recapeamento = 24.533,91m²	Leonardo Rodrigues Fone:062 3307-7618	01/02	